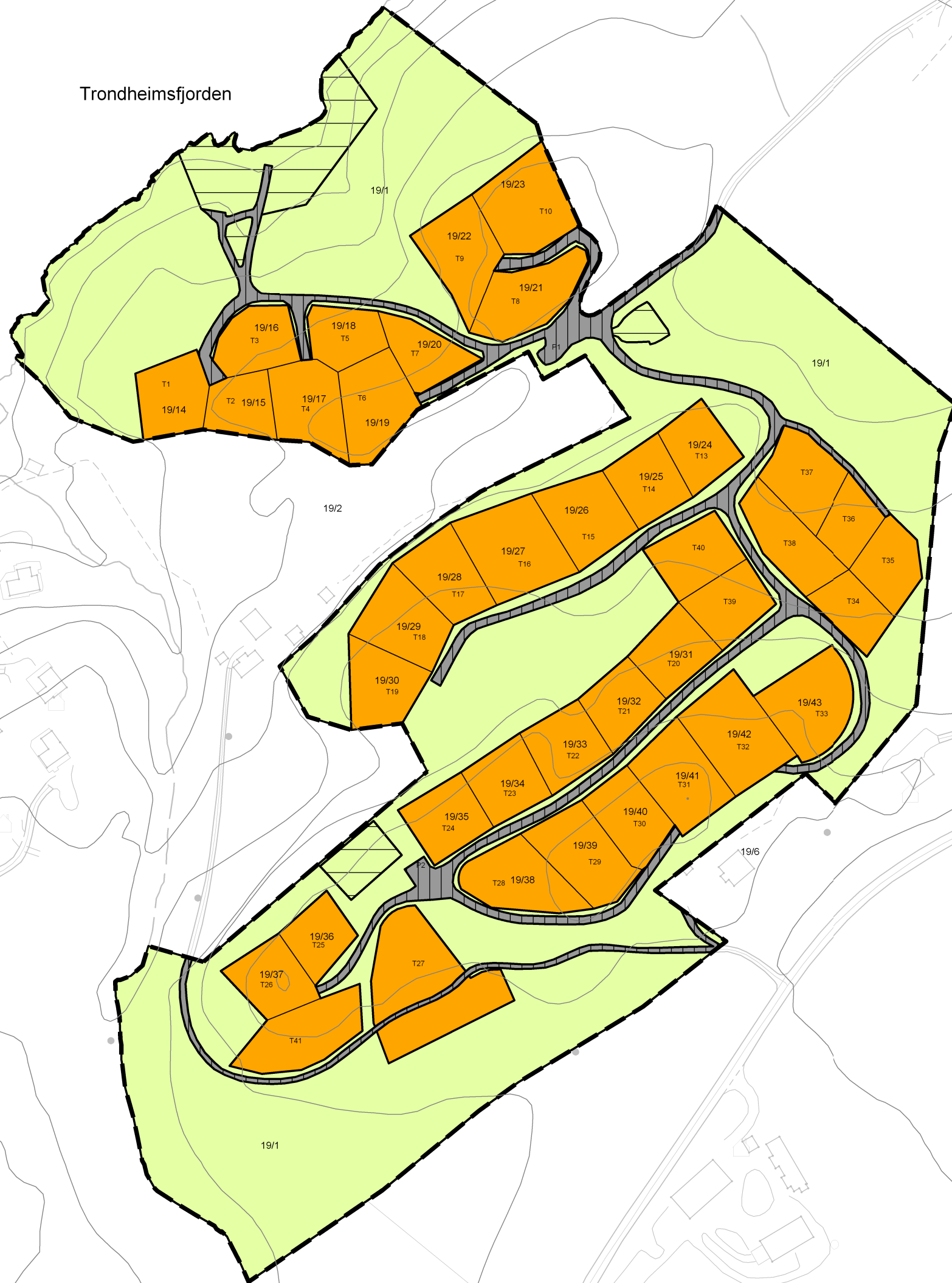


Trondheimsfjorden



**TEGNFORKLARING**

**PBL § 25 REGULERINGSMÅL**


**Byggeområder**

 Fritidsbebyggelse

**Landbruksområder**


 Jord- og skogbruk

**Spesialområder**


 Friluftsområde


 Privat veg/parkering

**STREKSMBOLER**

 Planens begrensning

 Formålsgrense

 Regulert tomtegrense

 Byggegrense

Kartmålestokk 1:2000

Ekvidistans 5



**REGULERINGSSPLAN  
Sandberga hyttefelt**

MED TILHØRENDE REGULERINGSBESTEMMELSER

Kartgrunnlag: Digitalt kart i EUREF89  
Kartkvalitet: FKB-B 2005 / DTM-10 2008  
11.06.2009

**SAKSBEHANDLING IFLG. PLAN- OG BYGNINGSLOVEN**

Revisjon

SAKS-NR.	DATO	SIGNATUR
		AAX
		AAX
	14.08.2008	

**Kommunestyrets vedtak:**

3. gangs behandling i det faste utvalget for plansaker

Offentlig ettersyn fra .....til .....

2. gangs behandling i det faste utvalget for plansaker

Offentlig ettersyn fra .....til .....

1. gangs behandling i det faste utvalget for plansaker

Kunngjøring av oppstart av planarbeidet

PLANEN UTARBEIDET AV:

Steinar Østerlie/Kåre Laugen

PLANNR. TEGNNR. SAKSBEHANDLER